

土地利用の状況

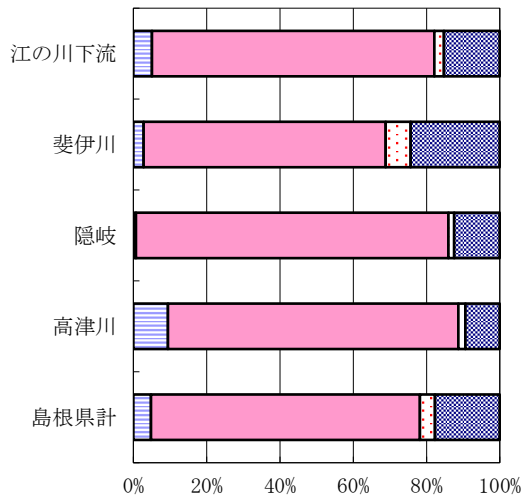
◆土地利用総括表◆

単位 面積：ha

森林計画区	森林		森林合計	耕地	その他	総土地面積
	国有林	民有林				
江の川下流	11,101	169,931	181,032	5,712	33,581	220,325
斐伊川	7,891	183,762	191,653	18,858	67,724	278,235
隠岐	231	29,503	29,734	560	4,298	34,592
高津川	13,044	109,075	122,119	2,640	12,913	137,672
島根県計	32,267	492,271	524,538	27,772	118,514	670,824
対森林面積 (%)	6%	94%	100%			
対土地面積 (%)	5%	73%	78%	4%	18%	100%

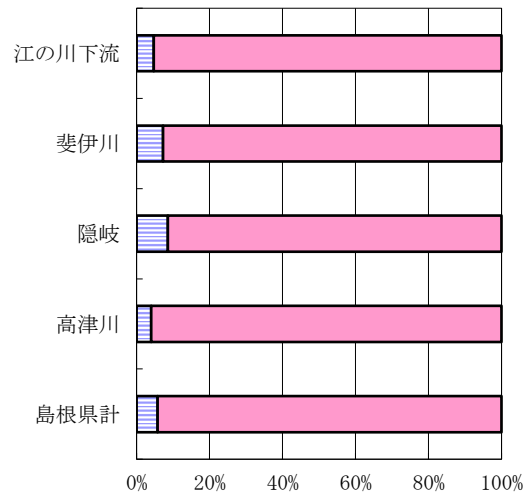
◆土地利用の状況◆

■国有林 ■民有林 ■耕地 ■その他



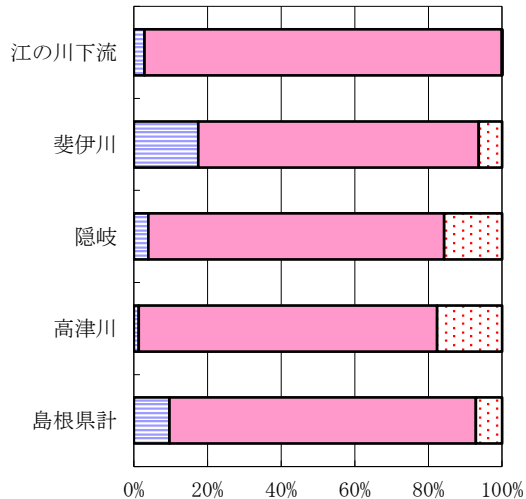
◆民有林における公有林と私有林の割合◆

■公有林 ■私有林



◆公有林の所有形態の割合◆

■県(行) ■市町村(行) ■財産区



◆私有林における所有形態の割合◆

■公社 ■森林総研 ■共有・その他 ■会社・団体 ■個人

